

Судьяин Сергей Анатольевич

Туапсинский район, с. Агой, ул. Горная, д. 6,
кв. 28

(Ф.И.О., адрес заявителя (представителя) заявителя)
21.01-21/26502

(регистрационный номер заявления о присвоении
объекту адресации адреса или аннулировании его
адреса)

Решение о присвоении объекту адресации адреса или аннулировании его адреса

от 06.10.2016 № ПР-025185

Департамент архитектуры, градостроительства и благоустройства

администрации города Сочи

(наименование органа местного самоуправления, органа государственной власти субъекта Российской Федерации – города федерального значения или органа местного самоуправления внутригородского муниципального образования города федерального значения, уполномоченного законом субъекта Российской Федерации)

сообщает ООО "Деловой мир"

(Ф.И.О. заявителя в дательном падеже, наименование, номер и дата выдачи документа,
ИНН 2310139704; КПП 231201001

подтверждающего личность, почтовый адрес – для физического лица;

полное наименование, ИНН, КПП (для российского юридического лица),

страна, дата и номер регистрации (для иностранного юридического лица),

почтовый адрес – для юридического лица)

что на основании Правил присвоения, изменения и аннулирования адресов, утвержденных постановлением Правительства Российской Федерации от 19 ноября 2014 г. № 1221, следующему объекту адресации:

объект незавершенного строительства многоквартирный дом, назначение: незавершенное строительство, площадью застройки 18378 кв. м, степень готовности объекта: 48%, расположенный на земельном участке по ул. Калараш в п. Лазаревское Лазаревского района г. Сочи (согласно правоустанавливающим документам)

(вид и наименование объекта адресации, описание местонахождения объекта адресации,

кадастровые номера, адреса и сведения об объектах недвижимости, из которых образуется объект адресации)

присвоен адрес:

наименование страны: **Российская Федерация**

наименование субъекта Российской Федерации: **Краснодарский край**

наименование городского округа: **город Сочи**

наименование внутригородского района: **Лазаревский**

наименование населенного пункта¹:----

наименование элемента планировочной структуры²:----

наименование элемента улично-дорожной сети²: **ул. Малышева**

номер земельного участка³:----

тип и номер здания, сооружения или объекта незавершенного строительства: **д. 15**

тип и номер помещения, расположенного в здании или сооружении⁴:----

тип и номер помещения в пределах квартиры⁵:----

¹ за исключением объектов адресации, расположенных вне границ населенных пунктов;

² указывается при наличии;

³ в случае присвоения адреса земельному участку (предусмотренном подп. а п. 8);

⁴ в случае присвоения адреса помещениям (предусмотренном подп. в п. 8);

⁵ в отношении коммунальных квартир.

На основании: договор аренды земельного участка предоставленного в пользование по результатам торгов №4900005977 от 11.11.2010г., договор от 18.08.2012г. о передаче прав и обязанностей (уступки) по договору аренды земельного участка предоставленного в пользование по результатам торгов №4900005977 от 11.11.2010г., дополнительное соглашение №1 от 20.01.2014г. к договору аренды земельного участка предоставленного в пользование по результатам торгов №4900005977 от 11.11.2010г., кадастровая выписка от 23.12.2015г. №2343/12/15-1475118 о земельном участке с кадастровым номером 23:49:0109028:611, выписка от 16.09.2016г. из единого государственного реестра прав на недвижимое имущество и сделок с ним, удостоверяющая проведенную государственную регистрацию прав на объект незавершенного строительства многоквартирный дом, назначение: незавершенное строительство, с кадастровым номером 23:49:019028:5419, кадастровый паспорт от 07.09.2016г. №2343/12/16-1128794 объекта незавершенного строительства с кадастровым номером 23:49:019028:5419, разрешение на строительство №RU 23309-2873 от 06.03.2014г., продление от 23.03.2016г.

(реквизиты и наименования представленных заявителем документов)

особые отметки: департамент архитектуры, градостроительства и благоустройства администрации г. Сочи, до ввода объекта в эксплуатацию, присваивает объекту незавершенного строительства многоквартирный дом, назначение: незавершенное строительство, степень готовности объекта: 48%, адрес

(необходимые сведения, определенные уполномоченным органом)

(заполняется в случае аннулирования адреса объекта адресации)

Аннулируемый адрес объекта адресации: _____,

уникальный номер аннулируемого адреса объекта адресации в государственном адресном реестре: _____

причина аннулирования адреса объекта адресации: _____,

кадастровый номер объекта адресации и дата его снятия с кадастрового учета в случае аннулирования адреса объекта адресации в связи с прекращением существования объекта адресации _____

реквизиты решения о присвоении объекту адресации адреса и кадастровый номер объекта адресации в случае аннулирования адреса объекта адресации на основании присвоения этому объекту адресации нового адреса: _____

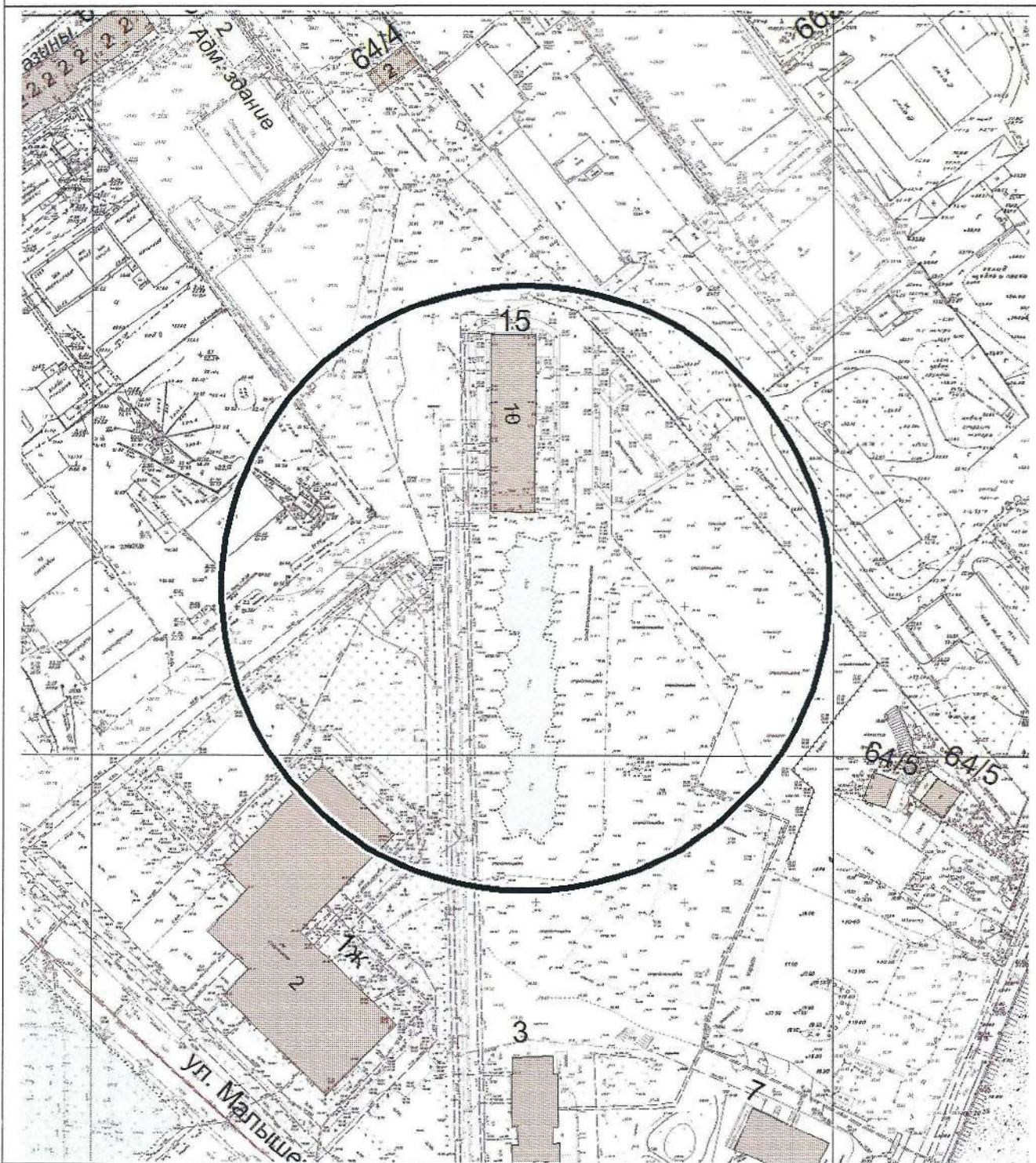
Заместитель директора департамента М. М. Балабаев
(должность, Ф.И.О.)






(подпись)

Исполнитель: сотрудник МБУ г.Сочи «ЦГТ» т. 264-84-70

СХЕМА РАЗМЕЩЕНИЯ ОБЪЕКТА



Условные обозначения:

Условный знак	Описание
	Жилой дом: номер дома –11; этажность –2.
	Строящееся здание: этажность –3.
	Земельный участок